

Commune de NIERGNIES 59432

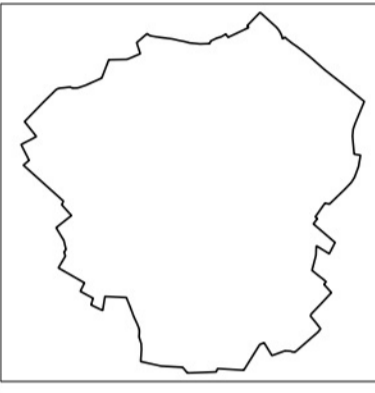
Plan Local d'Urbanisme



Servitudes d'Utilité Publique

PLAN
1/1

Éléments constitutifs
du Porter à connaissance (P.A.C.)
Art. R121-1
du Code de l'urbanisme



Type Procédure : Elaboration,
Délibération du : 23/09/1999

Direction Départementale
des Territoires
et de la Mer du Nord
D.D.T.M 59

Date de mise à jour : 11/12/2013
ref : Commune de NIERGNIES (59432) -
Carte Servitudes-ags
Sources : Gestionnaires Servitudes
(c) Cadastre / Poi - Dgfp
Email : ddtm-suct@nord.gouv.fr

LEGENDE

Limite communale
Bâtiments

AS1- Protection des Captages en Eau Potable
Captage de Niergnies

Périmètre de protection immédiate
Périmètre de protection rapproché

EL7 - Alignement
RD 157 AP du 01/10/1908

T5 - Relations Aériennes Servitude de Dégagement
Voir détail ci-contre

T7 - Installations particulières à l'extérieur des zones de dégagement
Voir détail ci-contre

PT3 - Télécommunications, servitude relative aux câbles du réseau national

Câble T.R.N.F 116
Artère Lille - Reims Tronçon Cambrai - St Quentin

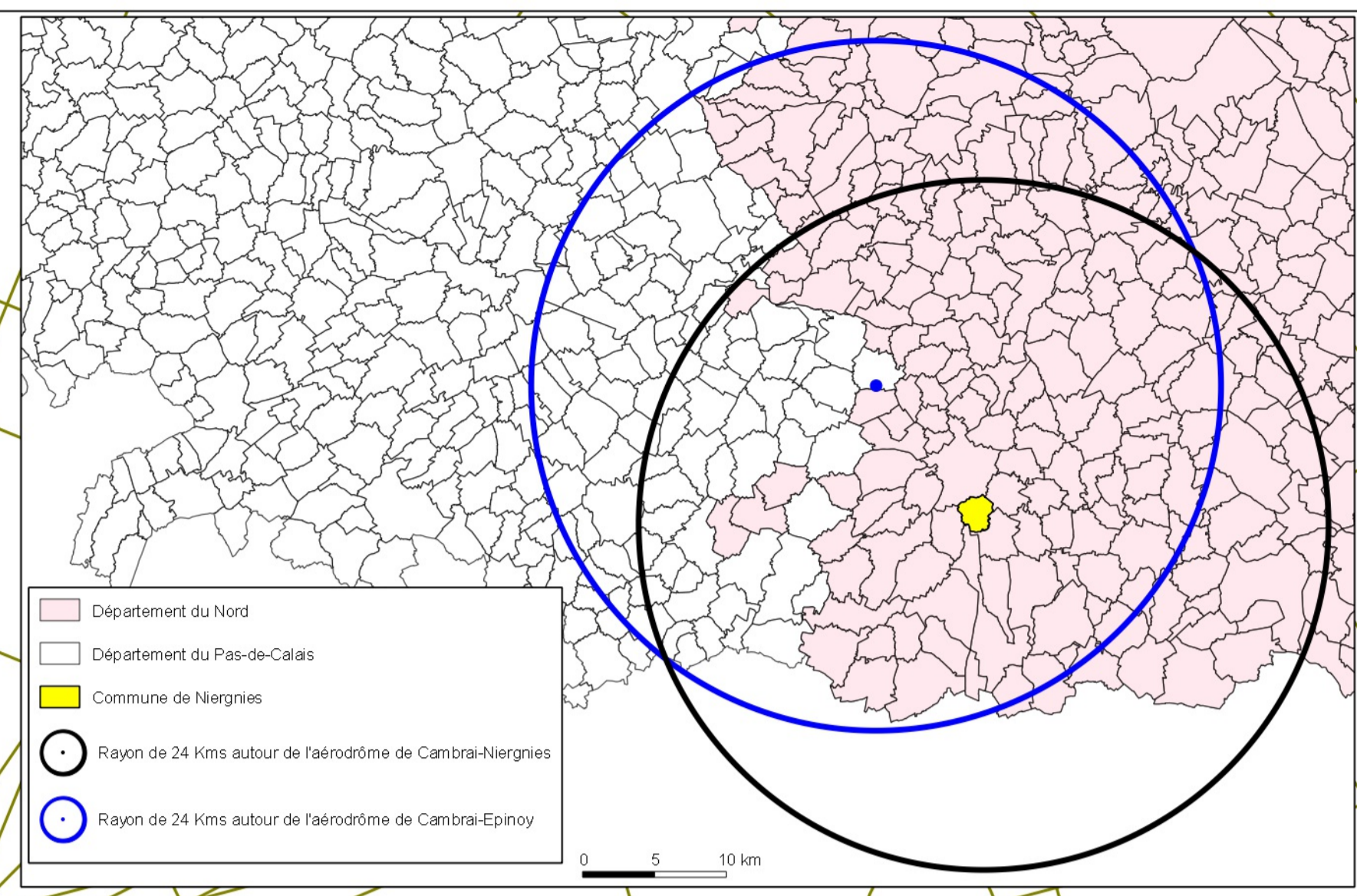
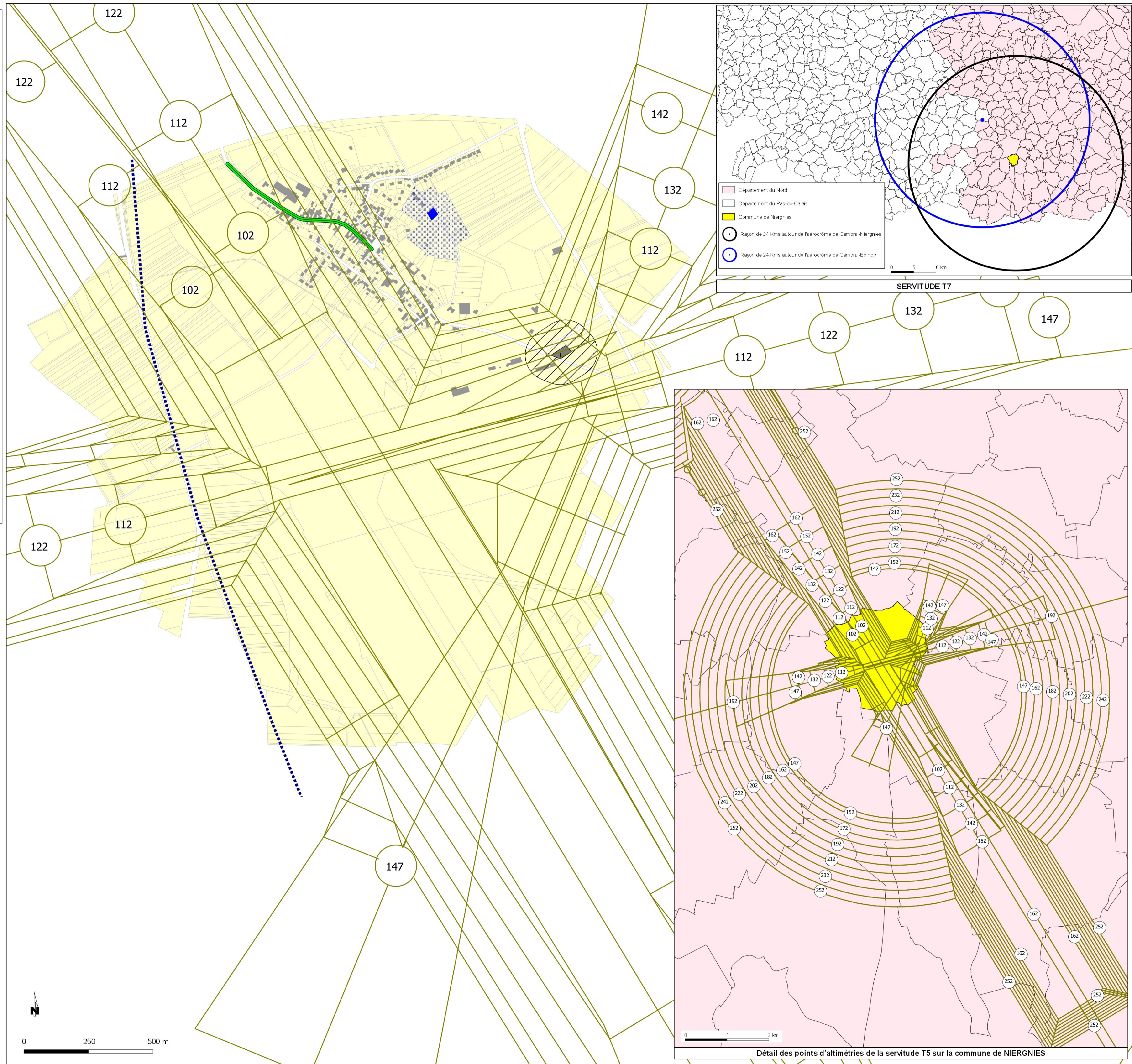
INT1 - Cimetières civils et militaires

NB: La Bande de protection de 100 m ne s'applique qu'aux cimetières civils transférés ou agrandis

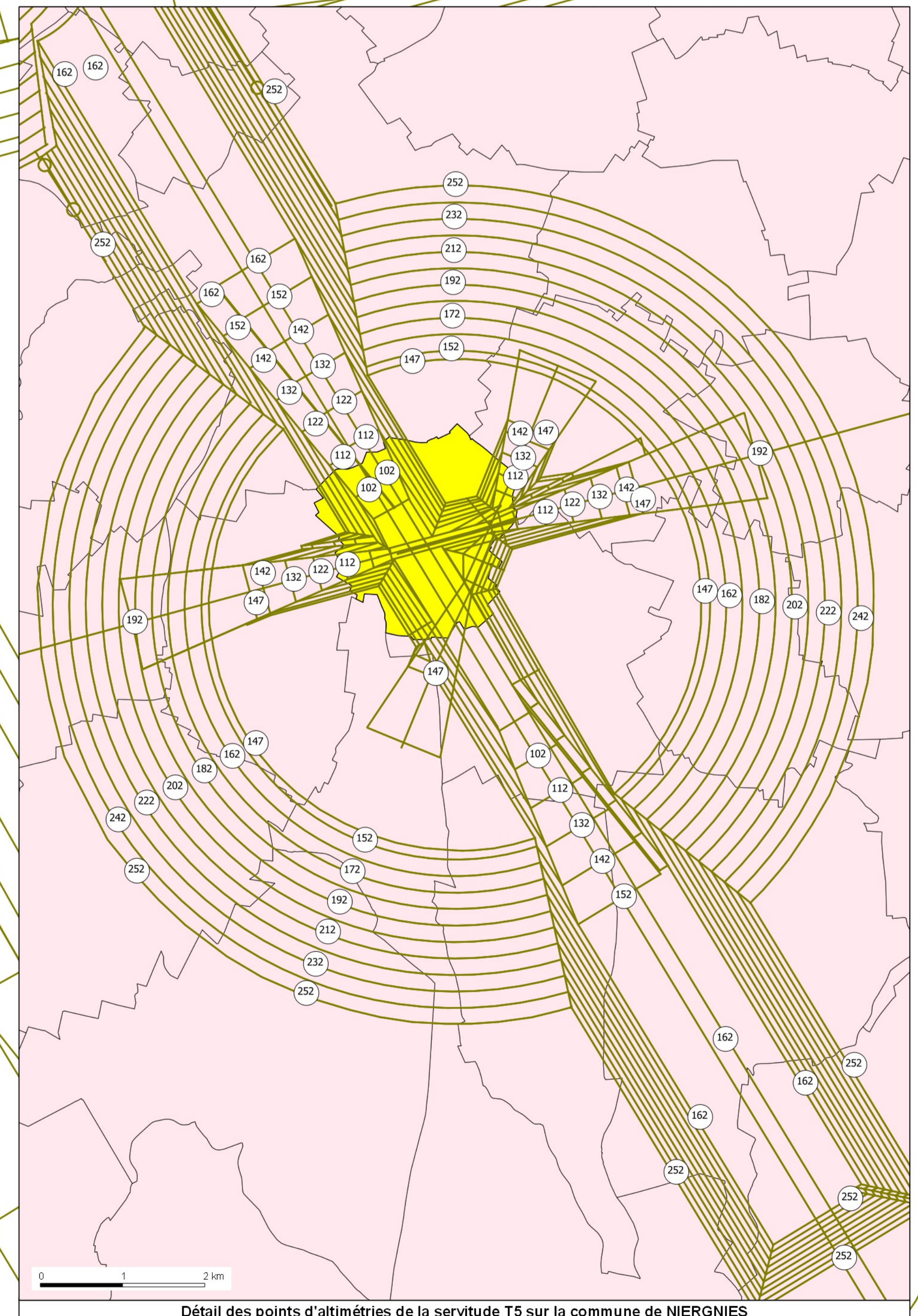
Nota:
Pour plus d'informations concernant une servitude en particulier, vous pouvez consulter la réponse du contributeur concerné,
via notre site internet à l'adresse suivante:

<https://nord.gouv.fr/Politiques-publiques/Amenagement-du-territoire-construction-et-logement/Les-documents-de-planification-de-niveau-communal-Plu-Pos-Carte-Commune/Porter-a-connaissance-Plu-Pos-Cc/Les-porter-a-connaissance-realises>

Ou contacter directement le gestionnaire.



SERVITUDE T7



Détail des points d'altimétries de la servitude T5 sur la commune de NIERGNIES